

R e g u l a t i v

for

kommunevandløbet " Skidenkær bæk "
vandløb nr. 5 i Jels sogn, Rødding kommune

Sønderjyllands amtskommune

Regulativets grundlag er:

Vandsynsforretning af 17. februar 1945.

Landvæsensnævnsforretning af 3. november 1953, sag nr. V. 29/1953.

Regulativ stadfæstet af Haderslev amtsråd 5. januar 1957.

Tillægsregulativ stadfæstet af Haderslev amtsråd 7. november 1963.

Med stadfæstelse af nærværende regulativ ophæves de hidtil gældende regulativer.

A. Vandløbets beskrivelse.

Regulativet omfatter strækningen fra skelhjørnet matr. nr. 13,156,303 og 777, Jels ejerlav, Jels sogn, til udløbet i Jels oversø, i matr. nr. 67, Jels ejerlav, Jels sogn.

Heraf er 1190 m åbent vandløb og 457 m rørledning. Ialt 1647 m.

Med hensyn til løbets nærmere beliggenhed henvises til vedføjede kort eller kommunens vandløbskort.

B. Vandløbets skikkelse.I. Dimensioner og stationering.

Station	Afstand m	Bundbredde Rørstørrel- se, m	Anlæg	Fald o/oo	Bemærkning
0		x		x	80 cm brønd
	60	0,25		3	
60		x		x	80 cm brønd
	185	0,30		1	
245				x	

Station	Afstand m	Bundbredde Rørstørrel- se, m	Anlæg	Fald o/oo	Bemærkning
245				x	
	90				
335		x	x		30 cm rørudløb
	156	0,50	så stort at siderne kan holde		
491		x	x		30 cm rørindløb
	100	0,30		ca.1	
591		x	x		30 cm rørudløb
	4	0,50	så stort at siderne kan holde		vejgrf Vejgrøft
595		x			
	22	0,60			Hovedlandevej nr. 321 Røroverkørsel Bygværk nr. 1
617		x	x	x	
	322	0,50	så stort at siderne kan holde		
939		x	x	ca.1-3	
	8	0,50			Røroverkørsel Bygværk nr. 2
947		x	x	x	
	616	0,50	så stort at siderne kan holde		
1563		x	x		
	15	0,65		ca.10-20	Kommunevej nr. 210 Røroverkørsel Bygværk nr. 3
1578		x	x		
	69	0,50	så stort at siderne kan holde		
1647		x	x	x	Udløb i Jels oversø

Stationeringen er regnet i m fra øverste ende.

II. Broer, overkørsler, stemmeværker, styrt og andre bygværker.

Af sådanne bygværker findes følgende ved vandløbet :

Nr.	Beliggenhed	Bygværkets art og dimension	Bygværkets ejerforhold
1	St. 595 - 617	60 cm rørgennemløb	Sdr. amtskommune Hovedlandevej nr. 321
2	St. 939 - 947	50 cm røroverkørsel	matr. nr. 104, Jels, Jels
3	St.1563 -1578	65 cm rørgennemløb	Rødding kommune Kommunevej nr. 210 Rødding

C. Vandløbets vedligeholdelse.

Det under afsnit B beskrevne vandløb med bygværker vedligeholdes med de angivne dimensioner m.v.

Vedligeholdelsen af vandløbets bygværker, herunder broer, overkørsler, vandingssteder etc., udføres af de respektive ejere. Bygværker, der ikke vedligeholdes forsvarligt, kan af tilsynskommunen istandsættes eller fjernes på ejerens bekostning.

Vedligeholdelsen af vandløbet, for rørlagte strækninger med brønde dog kun alm. ren- og vedligeholdelse, men ikke hel eller delvis fornyelse, påhviler Rødding kommunalbestyrelse.

Beløb udlagt af kommunalbestyrelsen til udbedring af lods-ejernes forsømmelser og beskadigelser af vandløbet, kan i mangel af godvillig betaling inddrives ved udpantning i henhold til bestemmelserne i vandløbslovens § 97.

D. Administrative bestemmelser.

Udførelsen af vedligeholdelsesarbejderne sker ved offentlig licitation, antagelse af underhåndstilbud eller ved egen foranstaltning efter den administrerende myndigheds nærmere bestemmelse.

Vandløbet oprensnes 1 gang årligt, nemlig inden hvert års 15. oktober.

Brønde oprensnes årligt, men rørledninger renses kun, når kommunalbestyrelsen, eventuelt efter anmodning fra lodsejerne, finder det påkrævet.

Ved vandløb, hvor grødeskæremaskiner anvendes, kan kommunalbestyrelsen lade grødeskæring foretage indtil 14 dage efter det anført tidspunkt for vedligeholdelsens udførelse.

Ved oprensning skal grøden på vandløbets bund og vegetationen på skrånninger og banketter afskæres så tæt som muligt, og vandløbet skal holdes fri for aflejrede sandbanker, sten m.v.

Hvor periodiske sandoprensninger foretages med maskine, kan kommunalbestyrelsen bestemme, at vandløbet og strækninger deraf gives indtil 20 cm større dybde end fastsat i regulativet (med tilsvarende reduktion af bundbredden, der udgraves under regulativmæssig bund), og at næste sandoptagning først finder sted, når dybden er 10 cm mindre end regulativets angivelse.

Den oprensede fyld m.v., oplægges eller udsprøjtes nogenlunde ligeligt til begge sider af vandløbet i en afstand af mindst 1,0 m fra øverste vandløbskant. Ved evt. oprensning med maskine kan fylden dog oplægges ensidigt, men skiftevis på den ene og den anden side af vandløbet.

Den oprensede fyld m.v., der fremkommer ved vandløbets sædvanlige vedligeholdelse, er brugerne af de tilstødende jorder pligtige at modtage og fjerne eller sprede i et ikke over 15 cm tykt lag uden for en afstand af 1,0 m fra øverste vandløbskant inden 4 måneder efter oprensningen. Det påhviler enhver lodsejer at påse, om der er oplagt fyld m.v. på hans jord.

Er fylden ikke fjernet eller spredt inden for tidsfristen, kan tilsynsmyndigheden uden forudgående varsel lade fylden fjerne eller sprede på de pågældende lodsejeres regning.

Afskåren grøde, der flyder med strømmen, skal af stemmeværksejere og broejere enten optages eller ledes gennem bygværkerne, ligesom disse er pligtige at optage den grøde m.v., der uden for oprensningstiden samler sig ved deres bygværker.

Kreaturvanding ved vandløbet er kun tilladt ved oppumpning / særlige vandingssteder, der skal oprettes i henhold til vandløbslovens bestemmelser således, at hele vandløbets profil forbliver fri af vandingsstedet, og der skal hegnes, så kreaturerne ikke kan komme ud i vandløbet. Vedligeholdelsen påhviler lodsejerne, og ved forsømmelser forholdes efter afsnit C.

De til vandløbet grænsende arealer må ikke benyttes til løsdrift, medmindre der anbringes og vedligeholdes forsvarligt hegn med mindst 1 m's afstand fra vandløbets øverste kant (eller digefod). Aflagte hegn må ikke anbringes på vandløbets arealer.

Dyrkning og plantning må ikke foretages nærmere vandløbet end 1,5 m fra øverste vandløbskant.

Der må ikke nærmere end 5,0 m fra vandløbets kant opføres bygninger og foretages opfyldninger, udgravninger eller andre foranstaltninger af blivende art, som kan hindre kørsel med maskiner langs vandløbet.

For rørlagte strækninger må nyplantninger ikke finde sted inden for 5 m fra rørledningens midte.

Såfremt plantning eller hegning er hindrende for vedligeholdelsesarbejder, kan bevoksning kræves nedskåret, og hegn af enhver type kræves fjernet eller flyttet til en afstand af mindst 5 m fra øverste vandløbskant af lodsejerne med 8 dages varsel.

Broer og overkørsler m\$ kun opføres eller ombygges under iagttagelse af reglerne i vandløbslovens § 62.

Udløb for dræn- og spildevandsledninger skal udføres således, at der ikke sker skade på vandløbsskråningerne.

Tilsyn med de foran under B II nævnte bygværker føres i h.t. vandløbslovens § 84.

Dette regulativ har efter forudgående bekendtgørelse været fremlagt til offentligt eftersyn i 4 uger

fra den 22. nov. 1973 til den 22. dec. 1973 i Bedding kommune

Regulativet er derefter vedtaget af kommunalbestyrelsen for

Bedding kommune, den 15/1 1974, L. L. Jensen - Haderslev
sign. *sign.*

Regulativet godkendes.

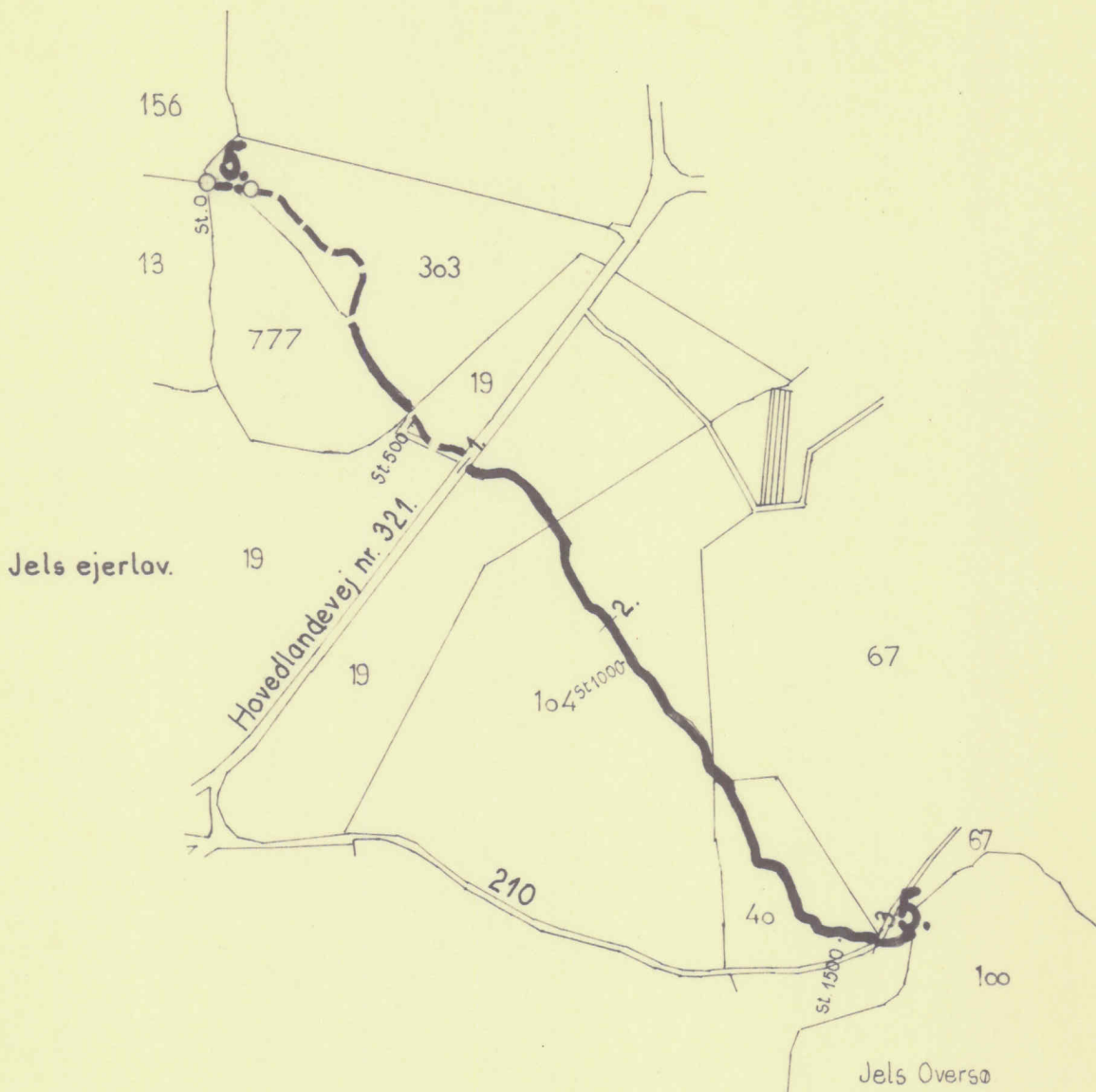
Sønderjyllands amtsråd, den 9/4 - 1974

L. L. Jensen - Haderslev
sign. *sign.*

Rigtigheden attesteres.

Haderslev, den 27/5 - 1974




L. L. Jensen



Skidenkær bæk

DET DANSKE HEDESELSKAB

Mose- og Engafdelingen - Distrikt IX
Kontoret i Haderslev

-  åbent vandløb m. nr.
-  rørlagt " " "
-  bygværk m. nr.
- 210 kommunevej nr.
- 13 matrikelnr.

Kommunevandløb nr. 5, Jels sogn,
Rødding kommune, Sdrj amt

Bilag

Oversigtskort i 1:10 000

Kotesystem

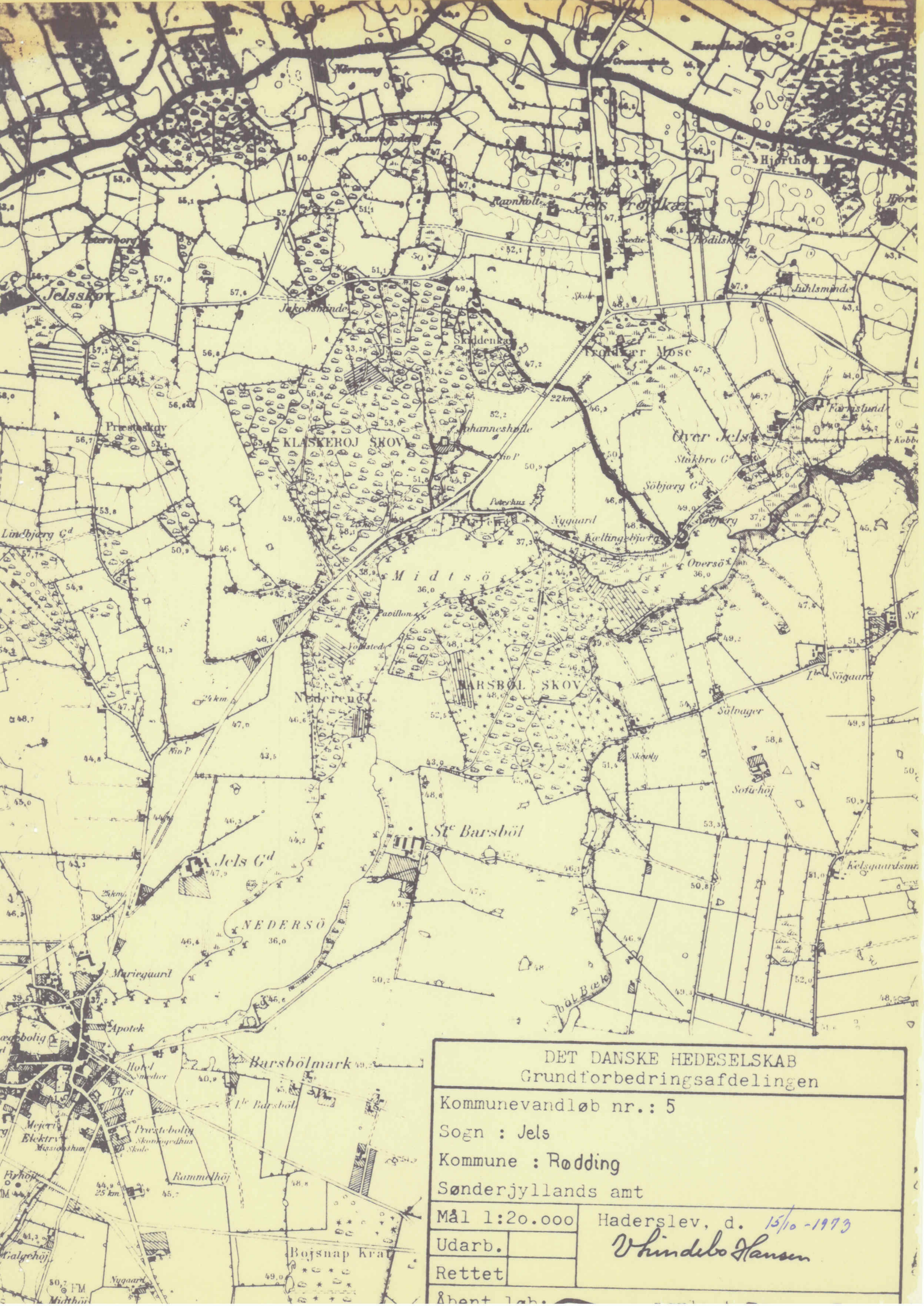
Haderslev, den 15/10-1993

Udarb.

Whindebo Hansen.

Udført

Rettet



DET DANSKE HEDESELSKAB Grundforbedringsafdelingen	
Kommunevandløb nr.: 5	
Sogn : Jels	
Kommune : Rødding	
Sønderjyllands amt	
Mål 1:20.000	Haderslev, d. 15/10-1973
Udarb.	<i>Whindebo Hansen</i>
Rettet	
Åbent lag:	

